

Secretaria de Meio Ambiente e Desenvolvimento Sustentável - SEMAD
Centro de Informações Meteorológicas e Hidrológicas do Estado de Goiás - CIMEHGO
Sala de Situação de Monitoramento de Riscos e Desastres Naturais

Boletim nº: 0083

Elaborado na data: 06/04/2023

Previsão para data: 07/04/2023

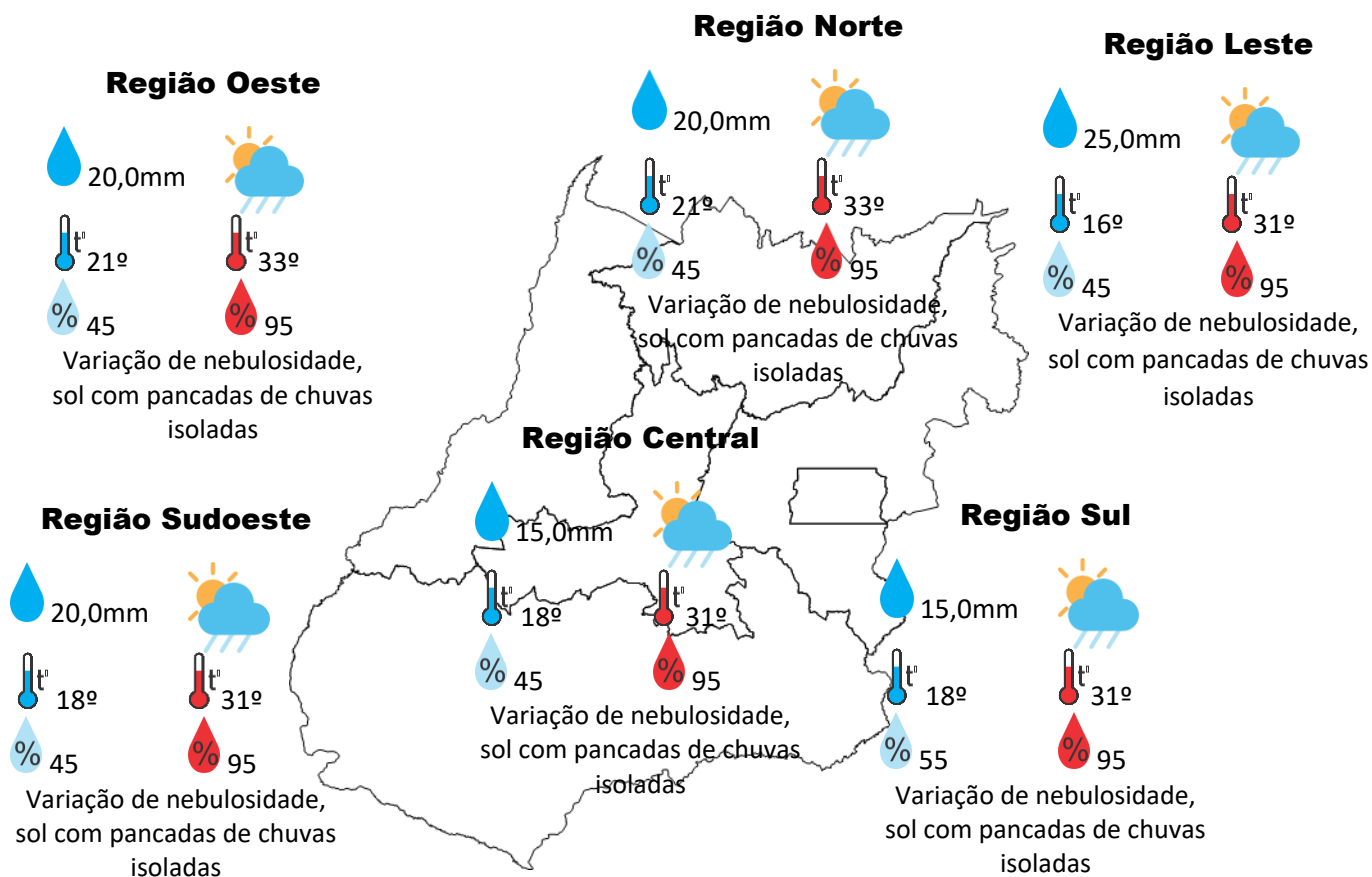
Informações do Tempo para o Estado

Sexta-feira o deslocamento de um sistema de baixa pressão para a região sudeste do Brasil vai favorecer o aumento da nebulosidade vindo da região norte do país, com isso teremos a formação de áreas de instabilidade em diversas regiões do Estado, conseqüentemente as pancadas de chuvas serão irregulares e podem vir acompanhadas de rajadas de vento e raios.

Capital: Variação de nebulosidade, sol e pancadas de chuvas isoladas, temperatura máxima podendo chegar aos 30°C e umidade relativa do ar variando entre 45% a 95%, o nascer do sol será às 06:23hs e o pôr do sol às 18:14hs.

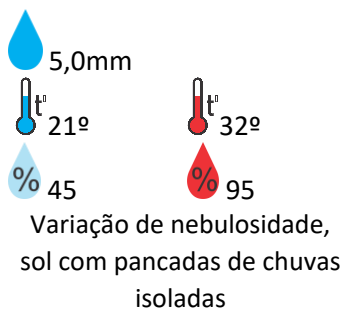
Alerta para o Estado: Risco potencial de chuvas locais, com intensidade de moderada a forte.

Prognóstico para o Estado neste final de semana: o transporte de umidade da região norte do país vai favorecer a formação de áreas de instabilidade no Estado de Goiás, conseqüentemente teremos pancadas de chuvas irregulares que podem vir acompanhadas de rajadas de vento, raios e eventualmente granizo.

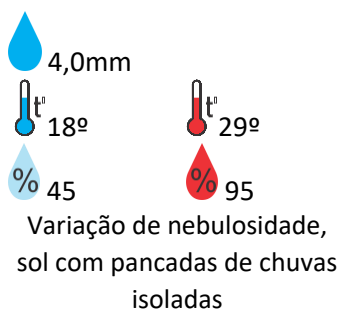


Previsão para alguns municípios:

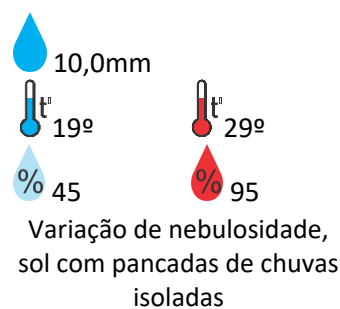
Porangatu



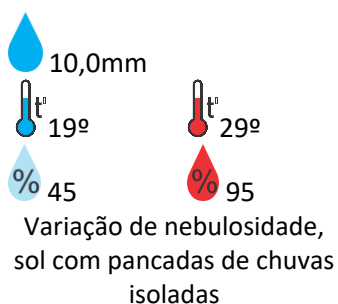
Catalão



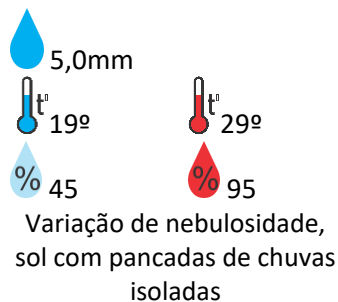
Jataí



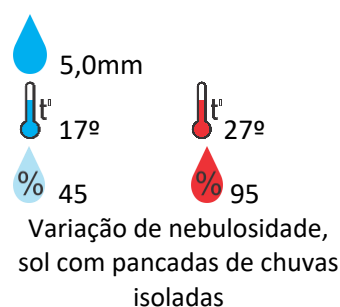
Rio Verde



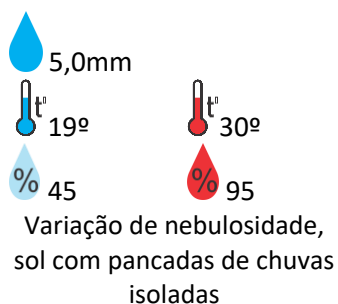
Luziânia



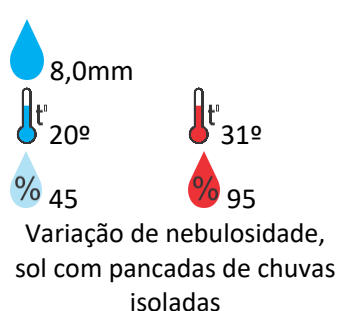
Anápolis



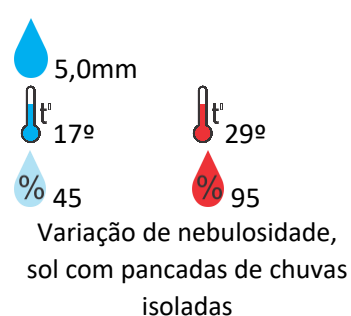
Goiânia



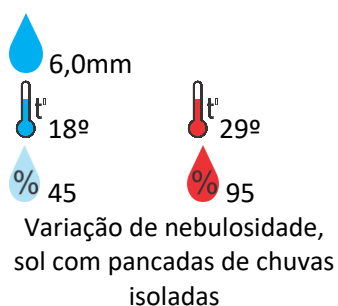
Itumbiara



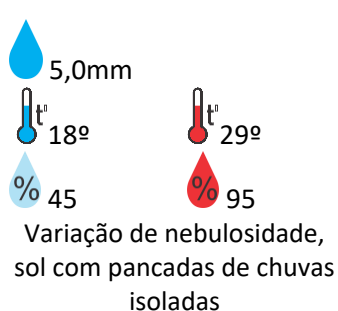
Ouvidor



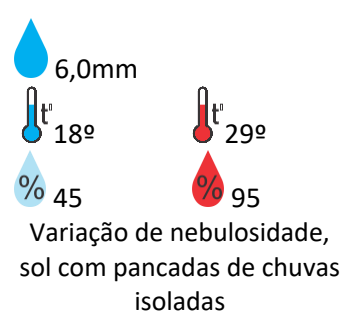
Goiandira



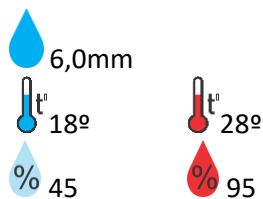
Três Ranchos



Cumari

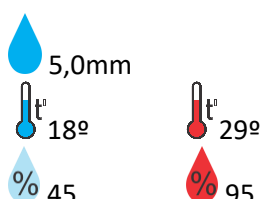


Ipameri



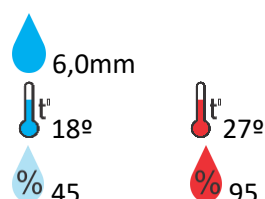
Variação de nebulosidade,
sol com pancadas de chuvas
isoladas

Nova Aurora



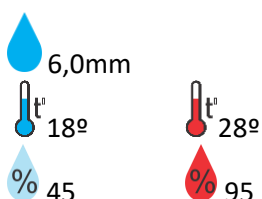
Variação de nebulosidade,
sol com pancadas de chuvas
isoladas

Formosa



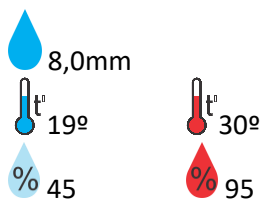
Variação de nebulosidade,
sol com pancadas de chuvas
isoladas

Cristalina



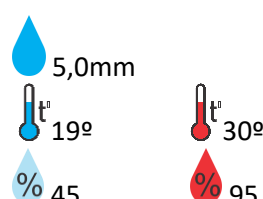
Variação de nebulosidade,
sol com pancadas de chuvas
isoladas

Santa Helena



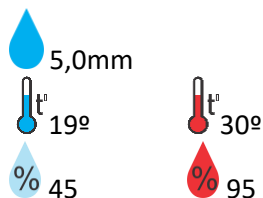
Variação de nebulosidade,
sol com pancadas de chuvas
isoladas

Ceres



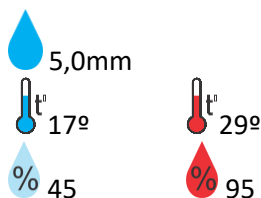
Variação de nebulosidade,
sol com pancadas de chuvas
isoladas

Goianésia



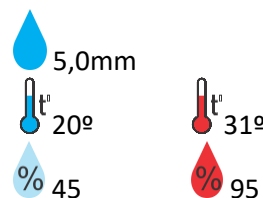
Variação de nebulosidade,
sol com pancadas de chuvas
isoladas

Davinópolis



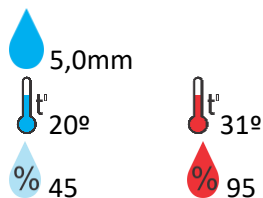
Variação de nebulosidade,
sol com pancadas de chuvas
isoladas

Rubiataba



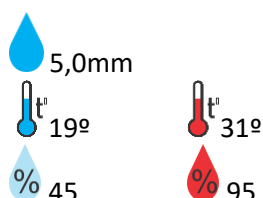
Variação de nebulosidade,
sol com pancadas de chuvas
isoladas

Flores de Goiás



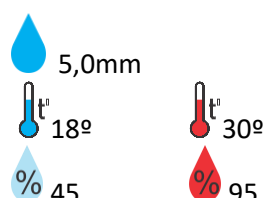
Variação de nebulosidade,
sol com pancadas de chuvas
isoladas

Iporá



Variação de nebulosidade,
sol com pancadas de chuvas
isoladas

Pirenópolis



Variação de nebulosidade,
sol com pancadas de chuvas
isoladas

OBS: As informações contidas nesse boletim do tempo levam em consideração dados das variáveis meteorológicas previstas por modelos meteorológicos e análise de imagens de satélite do dia 06/04/2023 às 07:00 horas